


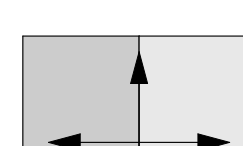


















LEGENDE


-  Périmètre des lots
-  Zone de constructibilité autorisée et réglementée pour les constructions (voir règlement écrit)
-  Constructibilité possible sur limite ou H/2 avec un retrait mini de 3m et 5m en cas de façade avec baies
-  Hypothèse d'implantation et orientation des faitages
-  5 Distance en mètre
-  500 Distance en centimètre
-  Accès interdit à la parcelle
-  implantation en limite ou en retrait du domaine public. La façade devra respecter un pourcentage de 60% de son linéaire entre la limite publique et un recul de 3m.
-  Enrobé
-  Béton désactivé
-  Engazonnement
-  Fa Fagus sylvatica "Purpurea"
-  Er Acer - Campestre
-  Ti Tilia cordata
-  Sa Salix purpea
-  Pr Prunus padus
-  Mi Miscanthus sinensis
-  Carex "Comans" + "Flagellifera" + "Morrowii"
-  Haie imposée





Architecture, urbanisme & Design

7 rue de la Condamine, 76100 Mont-Saint-Aignan - 02 35 33 33 33
 100 rue Raymond Lacombe 92015 Paris - 01 46 16 00 00
 contact@lysses-design.com www.lysses-design.com



Création du lotissement des "Censiers"
 Plus Jacques Anquetil - 76100 ALLOUVILLE BELLEFOSSE

MATRISE D'OUVRAGE

LOGEAL IMMOBILIERE
 5, rue Saint-Pierre - BP 158
 76104 VILLECOT
 T : 02 35 95 91 88

PA PL10 PA9-10 - Document graphique et projet de règlement

INDICE 0 21/11/2023 1:250, 1:266, 67

BET VRD SCODREF

Le long Bassin 11
 055 rue Normandie 404
 63000 ORIGNY
 05 47 00 00 00
 06 07 00 10 20