

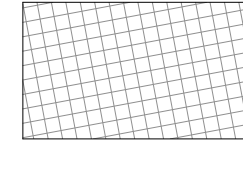
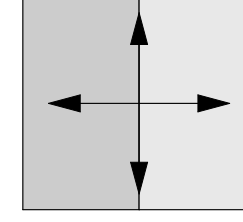






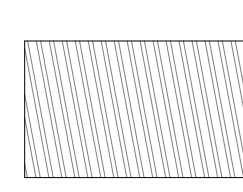


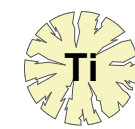







# LEGENDE

-  Périmètre des lots
-  Zone de constructibilité autorisée et réglementée pour les constructions (voir règlement écrit)
-  Constructibilité possible sur limite ou avec un retrait mini de 3m
-  Hypothèse d'implantation et orientation des faitages
-  5 Distance en mètre
-  500 Distance en centimètre
-  Accès interdit à la parcelle
-  Enrobé
-  Béton désactivé
-  Engazonnement
-  Périmètre de sécurité
-  Fa Fagus sylvatica "Purpurea"
-  Er Acer - Campestre
-  Ti Tilia cordata
-  Sa Salix purpea
-  Pr Prunus padus
-  Mi Miscanthus sinensis
-  C Carex "Comans" + "Flagellifera" + "Morrowii"
-  Haie imposée



**lysses** architecture, urbanisme & design  
 1 rue de la Croix, 70100 Mont Saint-Aignan - 02 33 33 97 76  
 101 rue Raymond Lacomme 70200 Bray - 03 44 91 02 33  
 contact@lysses-design.com - www.lysses-design.com



Création du lotissement des "Cerisiers"  
 Rue Jacques Anquetil - 70100 ALLOUVILLE BELLEFOSSE  
 MAITRISE D'OUVRAGE

LOGICAL IMMOBILIERE  
 5, rue Saint-Pierre - BP 158  
 70304 VÉZOTOT  
 T : 02 35 95 91 88

**PA PL03** PAM9-10 - Document graphique et projet de règlement  
 INDICE 0 04/02/2026 1:250