

Département de la Seine-Maritime

**COMMUNE DE CANY-BARVILLE**

Route de Bosville

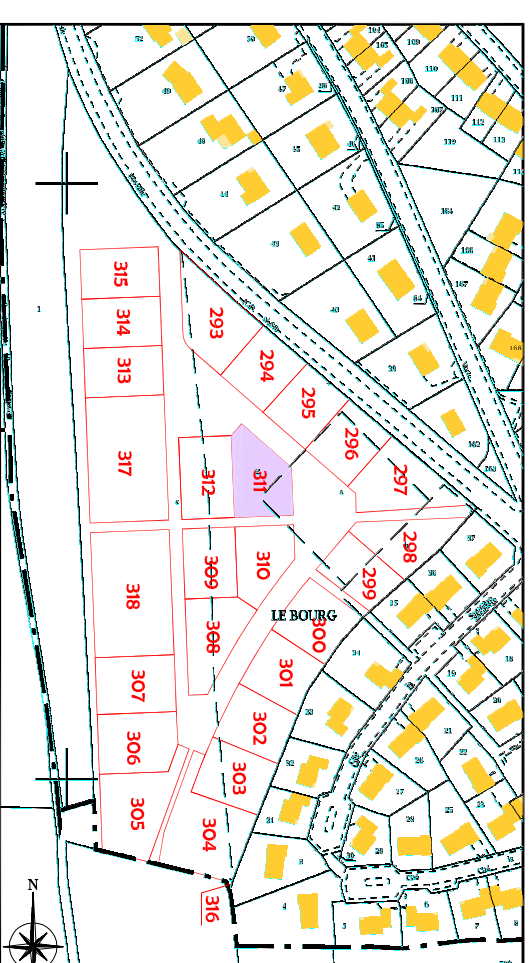
Propriété de LOCEAL IMMOBILIERE

Lot n°19

Cadastrée Section AH n° 311

Superficie mesurée 773 m<sup>2</sup>

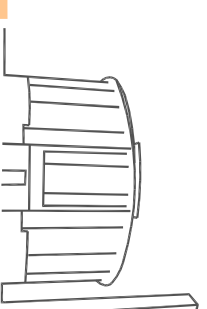
PLAN D'ENSEMBLE



Dressé le 08 Avril 2019

Borné du 20 au 22 Avril 2021  
et du 07 au 08 Février 2022

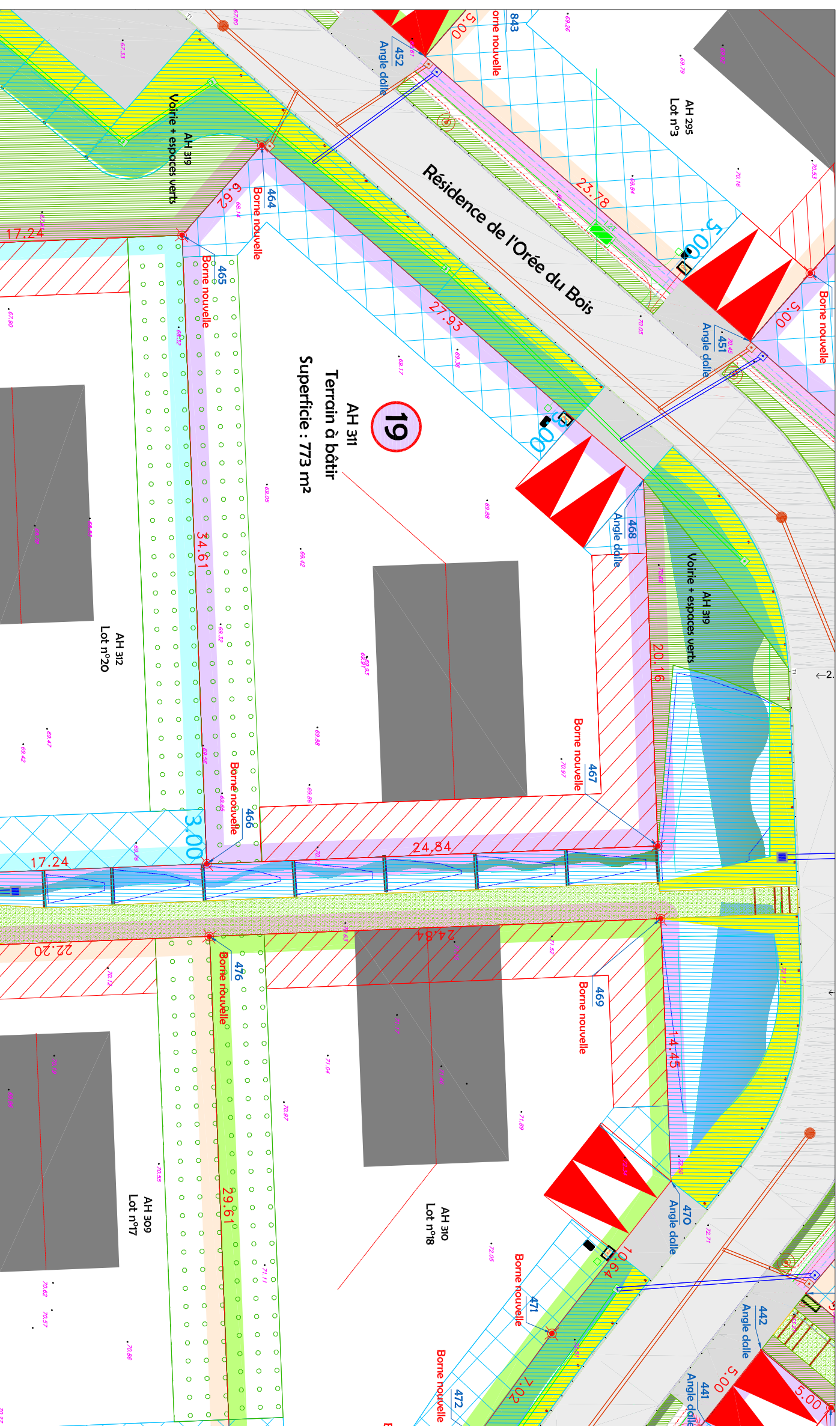

Mis à jour le 08 Février 2022



Dossier: FE19063



21 Rue Carnot  
76190 Yvetot  
Tél : 02.32.70.47.10  
yvetot@euclid.fr



**LEGENDE LOTISSEMENT**

	Regard Ø1000		Voirie Enrobé		Réseaux Divers		Zone Inconstructible
	Regard		Voirie béton		Branchement		Zone inconstructible sauf pour les abris de jardins de moins de 10m²
	Grille		Cheminement terre pierre		Réseau Télécom et fibre optique		Implantation des constructions en limite ou en recul de 3,00m minimum conformément aux règlements de la zone du PLU en cours de validité à la date de la demande de permis
	Canalisations		Noue		Chambre Télécom et fibre optique		Positionnement obligatoire entrée caractéristique
	Tranchée drainante 80x80		Espace vert		Regard 30x30		Hypothèse d'implantation des constructions
	PHE		Assinissement EU		Candélabre type 1		Sens principal de façage
	Euclid		Regard Ø1000		Candélabre type 2		Armoire
	Eurotop		Regard branchement				
			Canalisations				

**LEGENDE TOPO**

	Lampadaire		Bordure de trottoir
	Borne ancienne		Bâteau
	Piquet de bois		Bord de chemin
	Borne nouvelle OGE jaune		Cariveau à double pente
	Plaque France Télécom		Haie
	Plaque d'égout EP		Clôture lisse
	Conduite		Clôture barbelée
	Descente de gouttière		Limite de propriété
	Avaloir		Application cadastrale
	Pompeau routier		Mur / muret
	Arbre feuillu		Haut de toils
	Résineux		
	Souche d'arbre		
	Altitude du Terrain Naturel		