

Département de la Seine-Maritime

**COMMUNE DE CANY-BARVILLE**

Route de Bosville

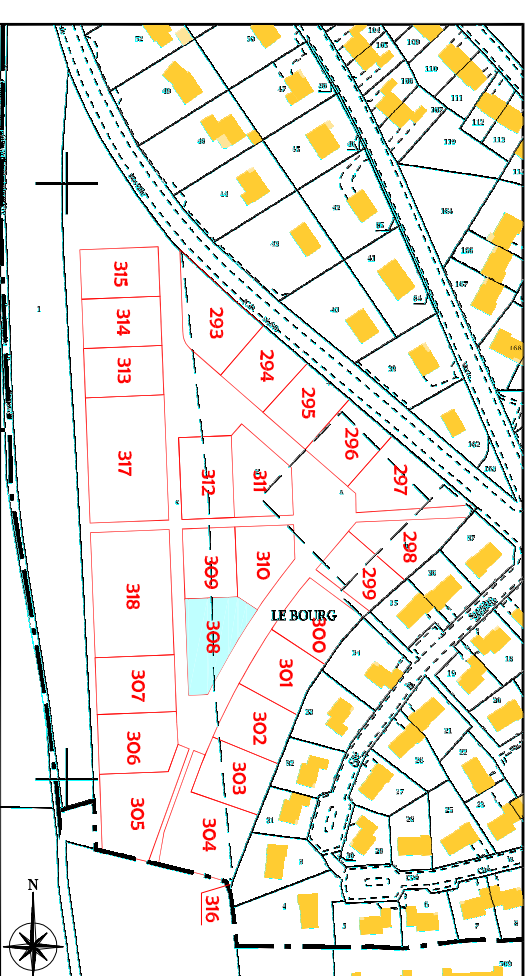
Propriété de LOCEAL IMMOBILIERE

Lot n°16

Cadastrée Section AH n° 308

Superficie mesurée 801 m<sup>2</sup>

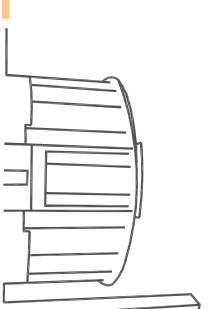
PLAN D'ENSEMBLE



Dressé le 08 Avril 2019

Borné du 20 au 22 Avril 2021  
et du 07 au 08 Février 2022

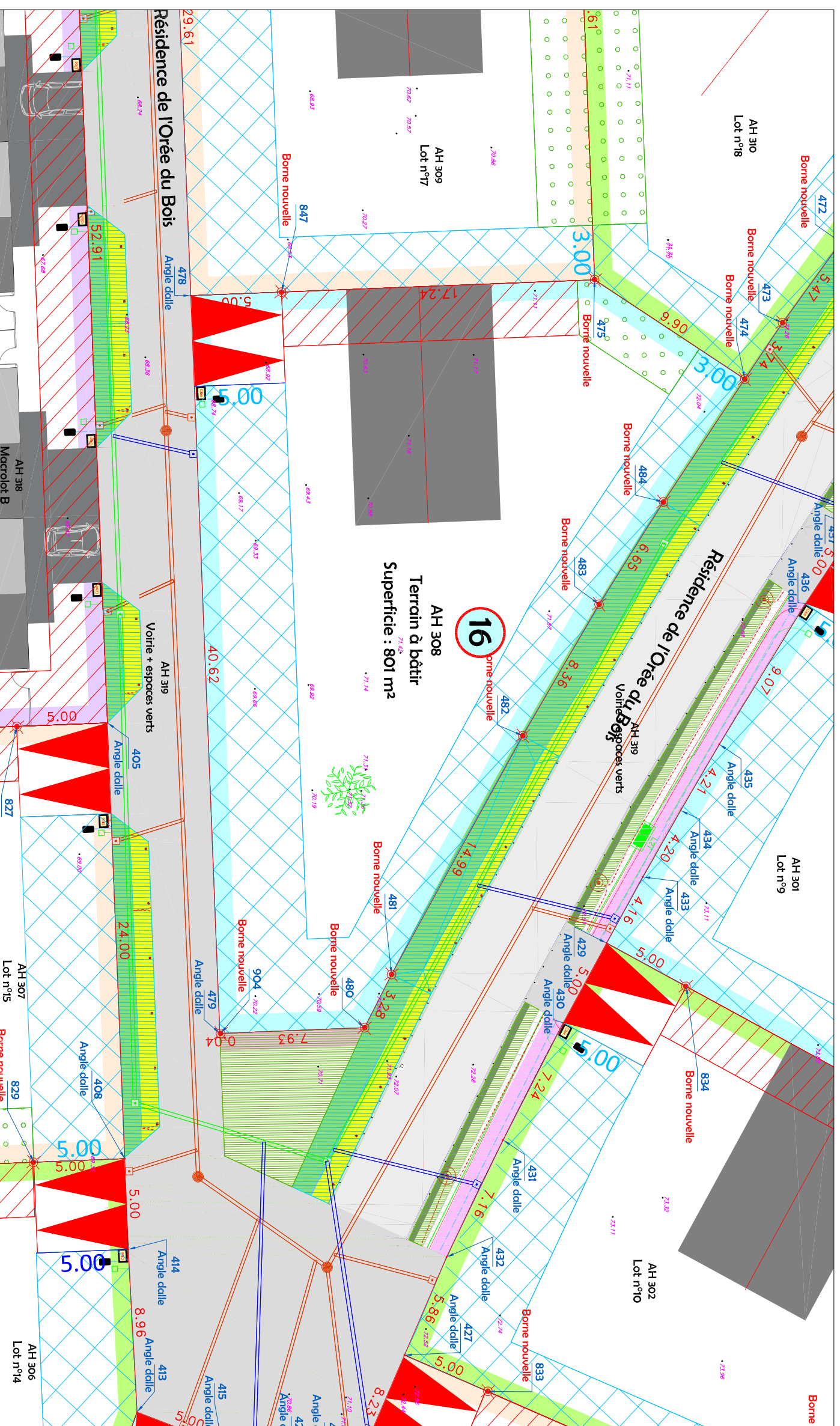
Mis à jour le 08 Février 2022



Dossier: FE19063



21 Rue Carnot  
76190 Yvetot  
Tél : 02.32.70.47.10  
yvetot@euclid.fr



<b>Assainissement EP</b>	Regard Ø1000
	Regard
	Grille
	Canalisation
	Tranchée drainante 80x80
	PHE

<b>Voie</b>	Voie Enrobé
	Voie béton
	Trottoir béton
	Cherminement terre pierre
	Noüe
	Espace vert

<b>Assainissement EU</b>	Regard Ø1000
	Regard branchement
	Canalisation

<b>Réseaux Divers</b>	Réseau deau potable
	Branchement
	Réseau Télécom et fibre optique
	Chambre Télécom et fibre optique
	Regard 30x30
	Réseau Eclairage Public

<b>Réglement graphique</b>	Zone Inconstructible
	Zone inconstructible sauf pour les abris de jardins de moins de 10m²
	Implantation des constructions en limite ou en recul de 3,00m minimum conformément aux règlements de la zone du PLU en cours de validité à la date de la demande de permis
	Positionnement obligatoire entrée charretière
	Hypothèse d'implantation des constructions
	Sens principal de faîtage

<b>LEGENDE TOPO</b>	Lampadaire
	Borne oncienne
	Piquet de bois
	Borne nouvelle OGE Journe
	Plaque France Télécom
	Plaque d'égout EP
	Conduite
	Descente de gouttière
	Avaloir
	Panneau routier
	Arbre feuillu
	Résineux
	Souche d'arbre
	Altitude du Terrain Naturel