

Département de la Seine-Maritime

## COMMUNE DE TERRES DE CAUX

Secteur de Fauville en Caux

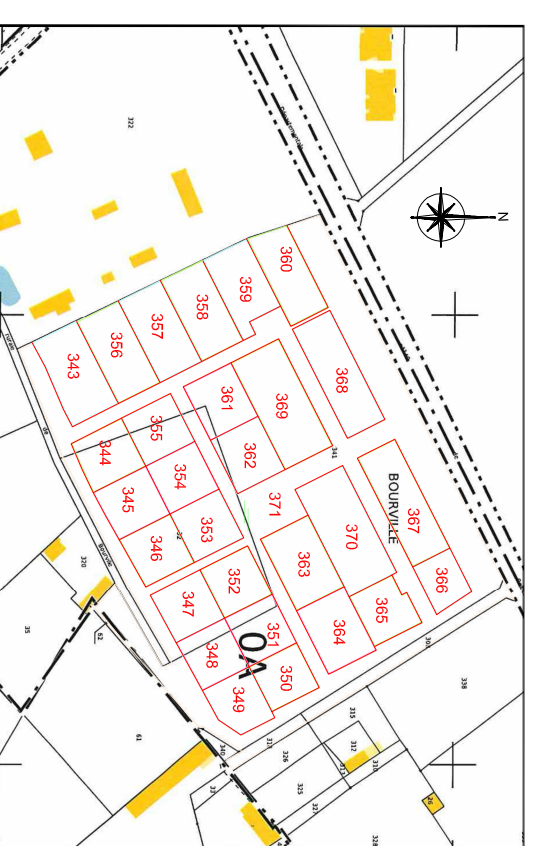
Route d'Héricourt

Propriété de LOGEAL IMMOBILIERE

Lot n°14

Cadastrée Section A n°356  
Superficie mesurée 852 m<sup>2</sup>

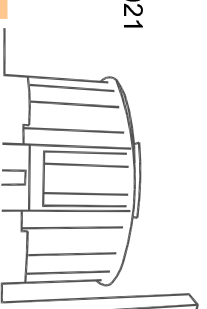
PLAN D'ENSEMBLE



Dressé le 16 Septembre 2021

Borné le 18 Août 2022

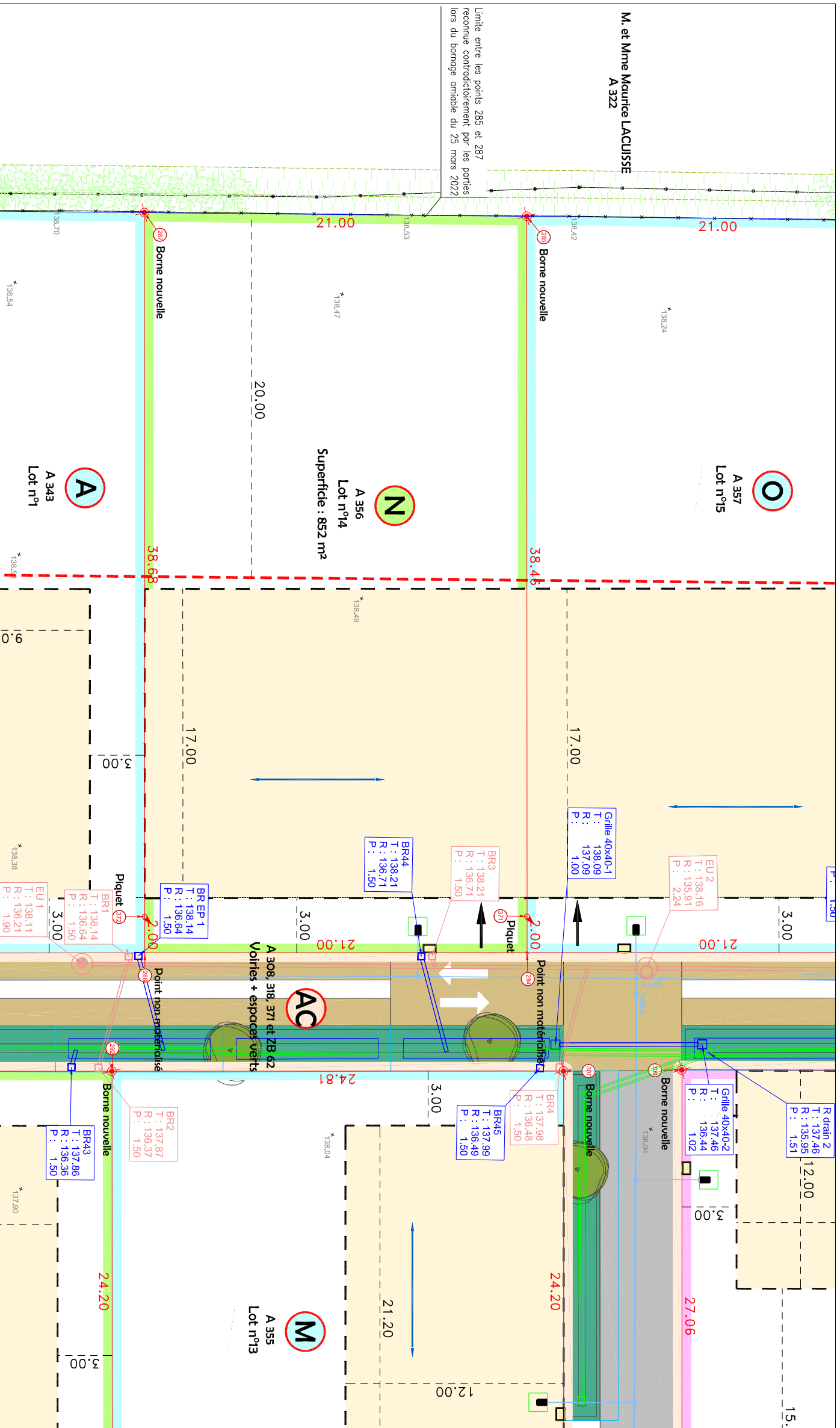
Mis à jour le 28 Mars 2023



Dossier: Y18472



21 Rue Carnot  
76190 Yvetot  
Tél : 02.32.70.47.10  
yvetot@euclyd.fr



LEGENDE LOTISSEMENT

Assainissement EU

- Regard Ø1000
- Regard branchement
- Canalisation

Assainissement EP

- Regard
- Grille (0.50 de décantation)
- Canalisation
- Tranchée drainante

Réseaux Divers

- Réseau d'eau potable
- Branchement
- Poteau Inondé

Voirie + espace vert

- Voirie Enrobé
- Voirie béton
- Pavage engazonné
- Noue
- Espace vert
- Arbre

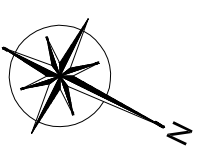
LEGENDE TOPO

- Poteau téléphonique
- Potelet
- Borne andenne
- Borne nouvelle OCE jaune
- Compteur d'eau
- Coffret / transformateur électrique
- Plaque France Télécom
- Avaloir
- Bouche à clé (eau)
- Borne d'incendie
- Panneau routier
- Arbre feuillu

- Bord de chaussée
- Clture lisse
- Clture barbelée
- Limite de propriété
- Application cadastrale
- Limite nouvelle

Bos de toilus

Altitude de végégin Naturel



Euclid Eurotop

Fond de plan fourni par M. MALOINGNE (ATELIER RM) le 14/01/2022