

Département de la Seine-Maritime

## COMMUNE DE TERRES DE CAUX

Secteur de Fauville en Caux

Route d'Héricourt

Propriété de LOGEAL IMMOBILIERE

Lot n°8

Cadastrée Section A n° ...

Superficie mesurée 544 m<sup>2</sup>

### PLAN D'ENSEMBLE

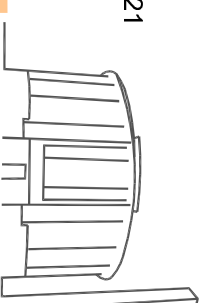


# PLAN DE VENTE PROVISOIRE

Dressé le 16 Septembre 2021

Borné le

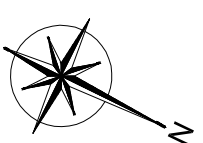
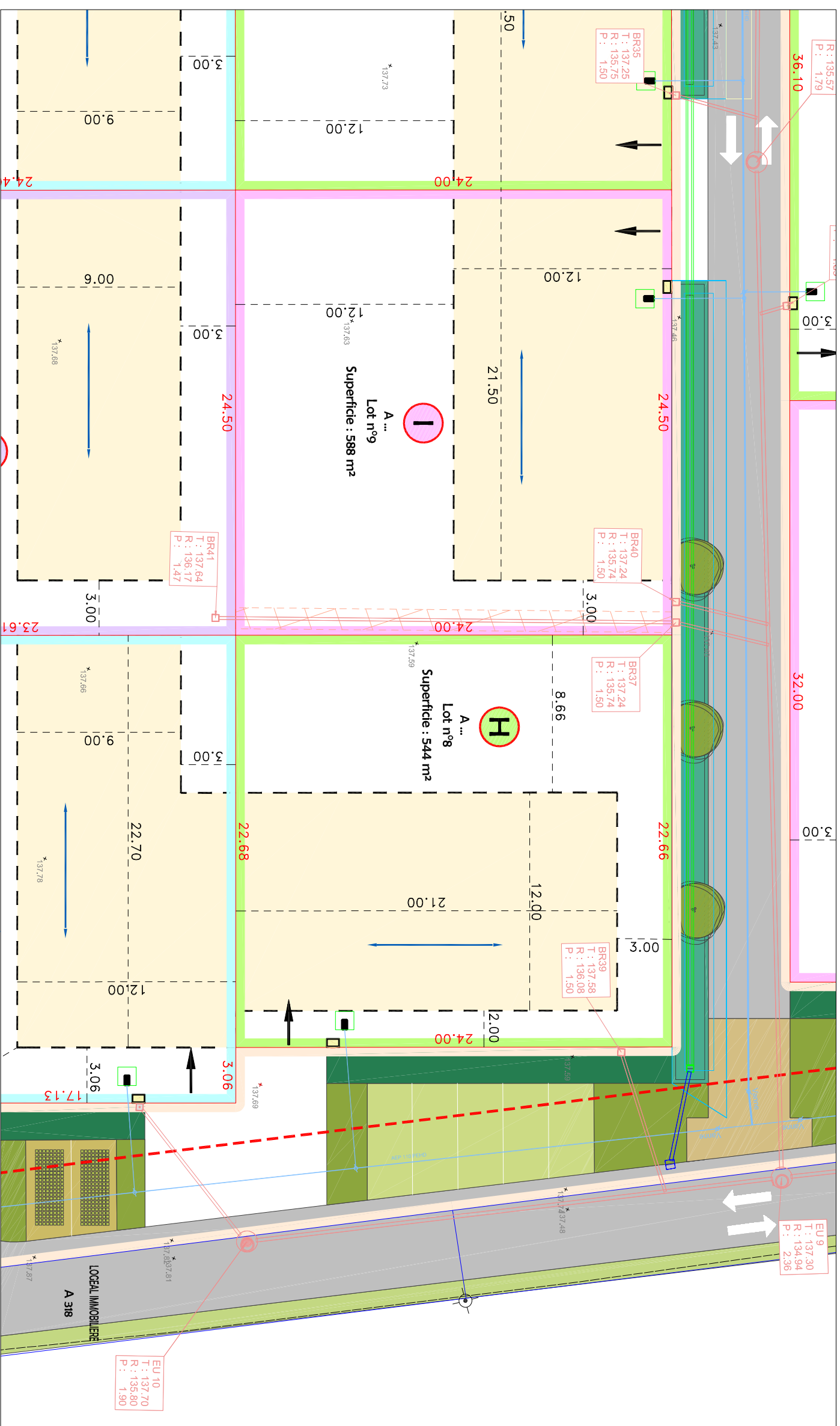
Mis à jour le 24 Mai 2022



Dossier: Y18472



21 Rue Carnot  
76190 Yvetot  
Tél : 02.32.70.47.10  
yvetot@euclyd.fr



LEGENDE LOTISSEMENT

Assainissement EU

- Regard Ø1000
- Regard branchement
- Canalisation

Assainissement EP

- Regard
- Grille (0.50 de décantation)
- Canalisation
- Tranchée drainante

Réseaux Divers

- Réseau d'eau potable
- Branchement
- Poteau Inondie

Voirie + espace vert

- Voirie Enrobé
- Voirie béton
- Pavage engazonné
- Noue
- Espace vert
- Arbre

LEGENDE TOPO

- Poteau téléphonique
- Borne potelet
- Borne ardenne
- Borne nouvelle OCE jaune
- Comp. de eau
- Coffret / transformateur électrique
- Plaque France Télécom
- Avaloir
- Bouche à clé (eau)
- Borne d'incendie
- Panneau routier
- Arbre feuillu
- Bord de chaussée
- Clôture lisse
- Clôture barbelée
- Limite de propriété
- Application cadastre
- Limite nouvelle
- Bas de tolis
- Haut de tolis



Fond de plan fourni par M. MALOINGNE (ATELIER RM) le 14/01/2022

Limites non reconnues contrairement avec les propriétaires riverains