

Département de la Seine-Maritime

COMMUNE DE TERRES DE CAUX

Secteur de Fauville en Caux

Route d'Héricourt

Propriété de LOGEAL IMMOBILIERE

Lot n°6

Cadastrée Section A n°...

Superficie mesurée 588 m²

PLAN D'ENSEMBLE

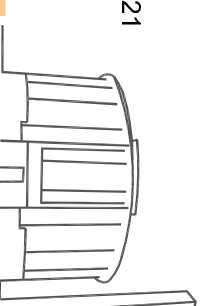


PLAN DE VENTE PROVISOIRE

Dressé le 16 Septembre 2021

Borné le

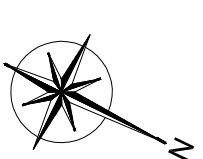
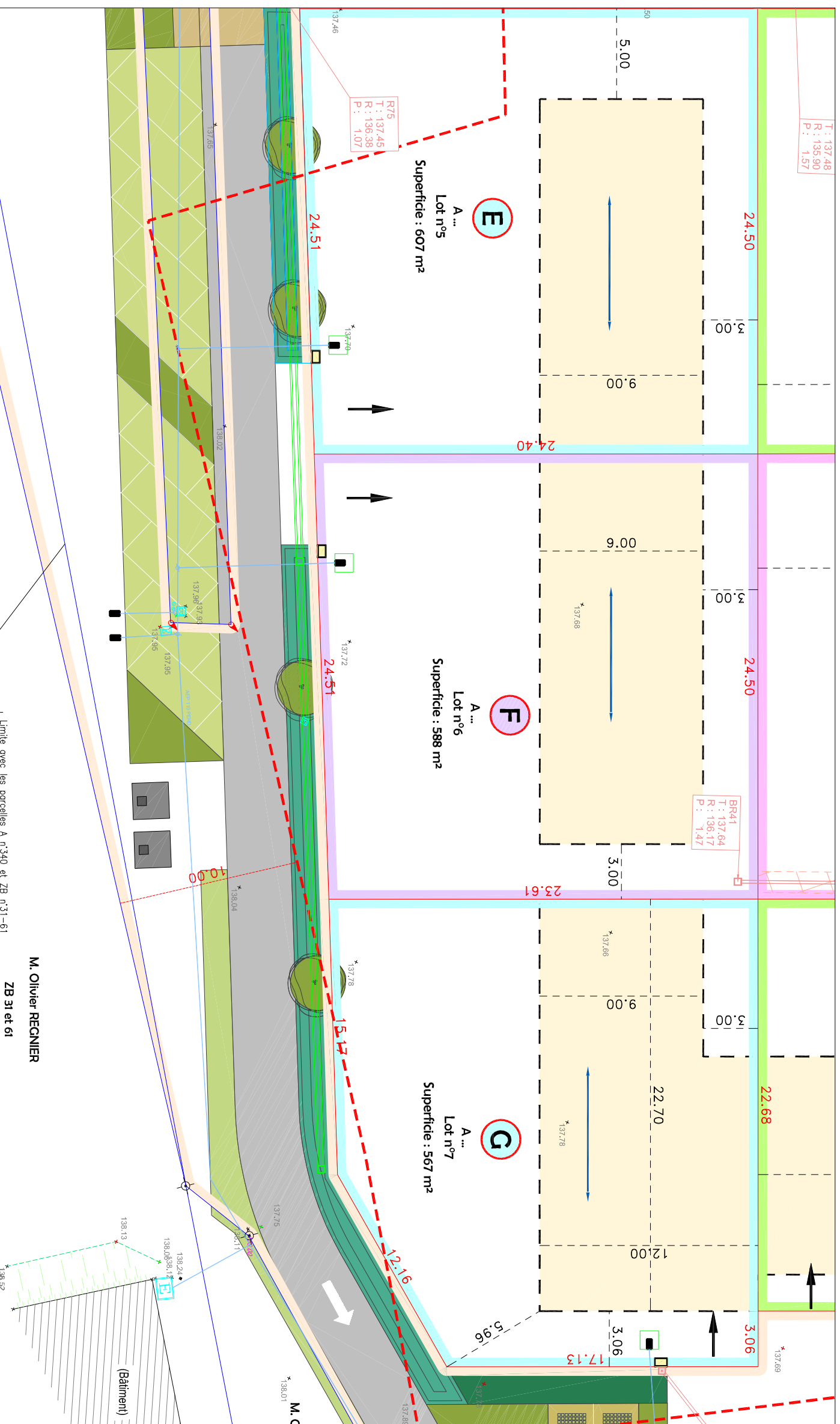
Mis à jour le 24 Mai 2022



Dossier: Y18472



21 Rue Carnot
76190 Yvetot
Tél : 02.32.70.47.10
yvetot@euclyd.fr



LEGENDE LOTISSEMENT

Assainissement EU

- Regard Ø1000
- Regard branchement
- Canalisation

Assainissement EP

- Regard
- Grille (0.50 de décantation)
- Canalisation
- Tranchée drainante

Réseaux Divers

- Réseau d'eau potable
- Branchement
- Poteau Inondie

Voirie + espace vert

- Voirie Enrobé
- Voirie Béton
- Pavage engazonné
- Noue
- Espace vert
- Arbre

LEGENDE TOPO

- Bord de chaussée
- Clôture lisse
- Clôture barbelée
- Limite de propriété
- Application cadastrale
- Limite nouvelle

- Zone constructible
- Sens de faitage obligatoire
- Limite de constructibilité
- Servitude de réseau à créer
- Cotation périmètre lots
- Cotation surface constructible
- Accès aux lots

Fond de plan fourni par M. MALOINGNE (ATELIER RM) le 14/01/2022