

Département de la Seine-Maritime

**COMMUNE DE TERRES DE CAUX**

Secteur de Fauville en Caux

Route d'Héricourt

Propriété de LOGEAL IMMOBILIERE

Lot n°3

Cadastrée Section A n° ...

Superficie mesurée 631 m<sup>2</sup>

PLAN D'ENSEMBLE

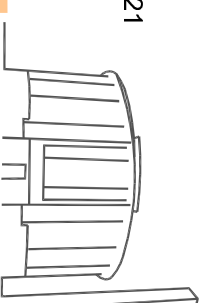


# PLAN DE VENTE PROVISOIRE

Dressé le 16 Septembre 2021

Borné le

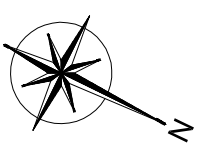
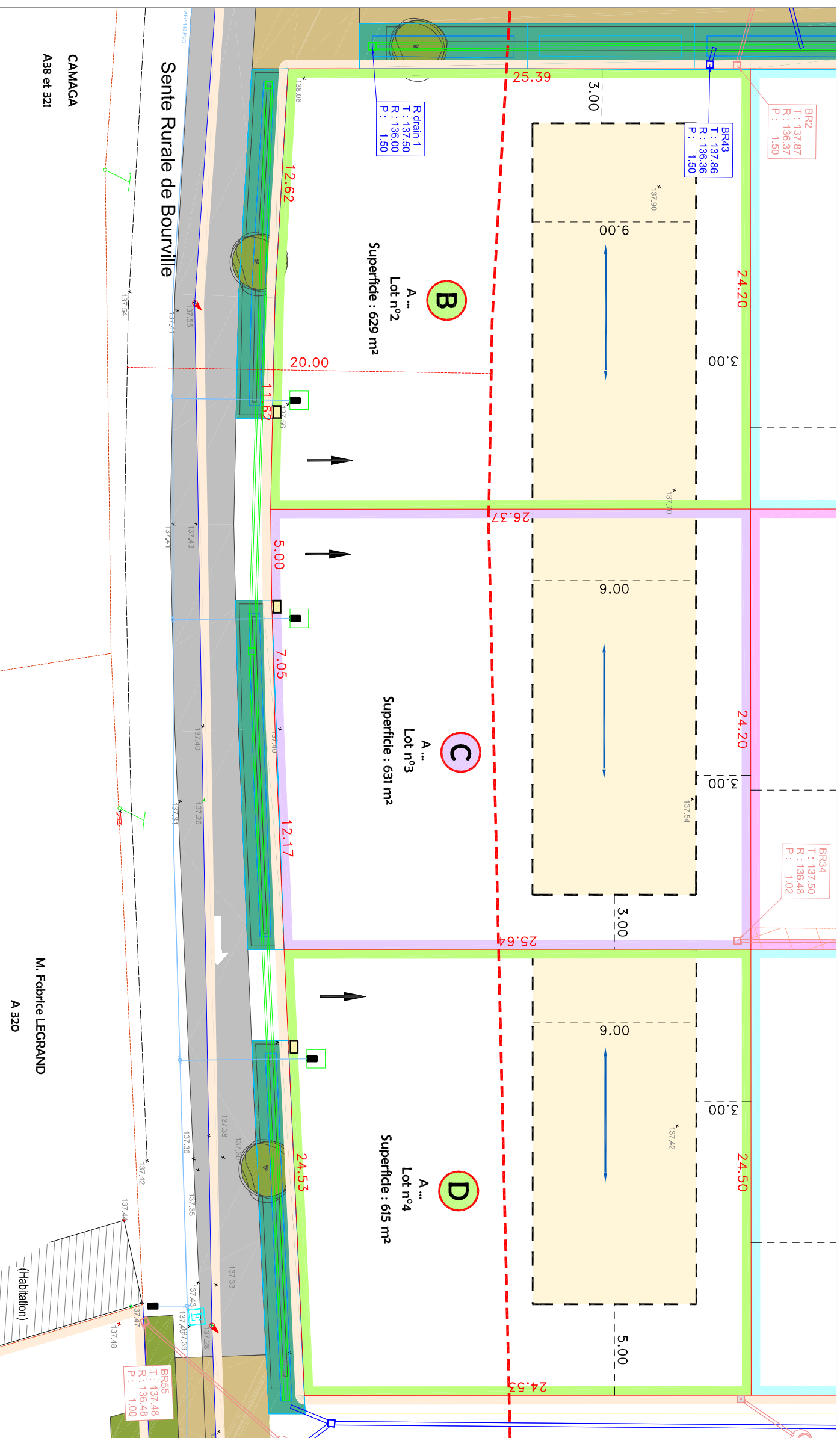
Mis à jour le 24 Mai 2022



Dossier: Y18472



21 Rue Carnot  
76190 Yvetot  
Tél : 02.32.70.47.10  
yvetot@euclyd.fr



**LEGENDE LOTISSEMENT**

- Assainissement EU**
- Regard Ø1000
  - Regard branchement
  - Canalisation

- Assainissement EP**
- Regard
  - Grille (0.50 de décantation)
  - Canalisation
  - Tranchée drainante

**Réseaux Divers**

- Réseau d'eau potable
- Branchement
- Poteau Inondie

**Voiture + espace vert**

- Voiture Emrobé
- Voiture béton
- Pavage engazonné
- Noue
- Espace vert
- Arbre

**LEGENDE TOPO**

- Poteau téléphonique**
- Potelet
  - Borne ancienne
  - Borne nouvelle OCE jaune
  - Compteurs d'eau
  - Coffret / transformateur électrique
  - Plaque France Télécom
- Avaloir**
- Bouche à clé (eau)
  - Borne d'incendie
  - Panneau routier
  - Arbre feuillu

- Bord de chaussée
- Clôture lisse
- Clôture barbelée
- Limite de propriété
- Application cadastre
- Limite nouvelle

- Bois de toilus
- Haut de toilus
- Altitude du Terrain Naturel

Fond de plan fourni par M. MALOINGNE (ATELIER RM) le 14/01/2022