

Département de la Seine-Maritime

**COMMUNE DE TERRES DE CAUX**

Secteur de Fauville en Caux

Route d'Héricourt

Propriété de LOGEAL IMMOBILIERE

Lot n°17

Cadastrée Section A n°...

Superficie mesurée 782 m<sup>2</sup>

PLAN D'ENSEMBLE

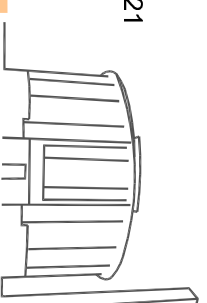


# PLAN DE VENTE PROVISOIRE

Dressé le 16 Septembre 2021

Borné le


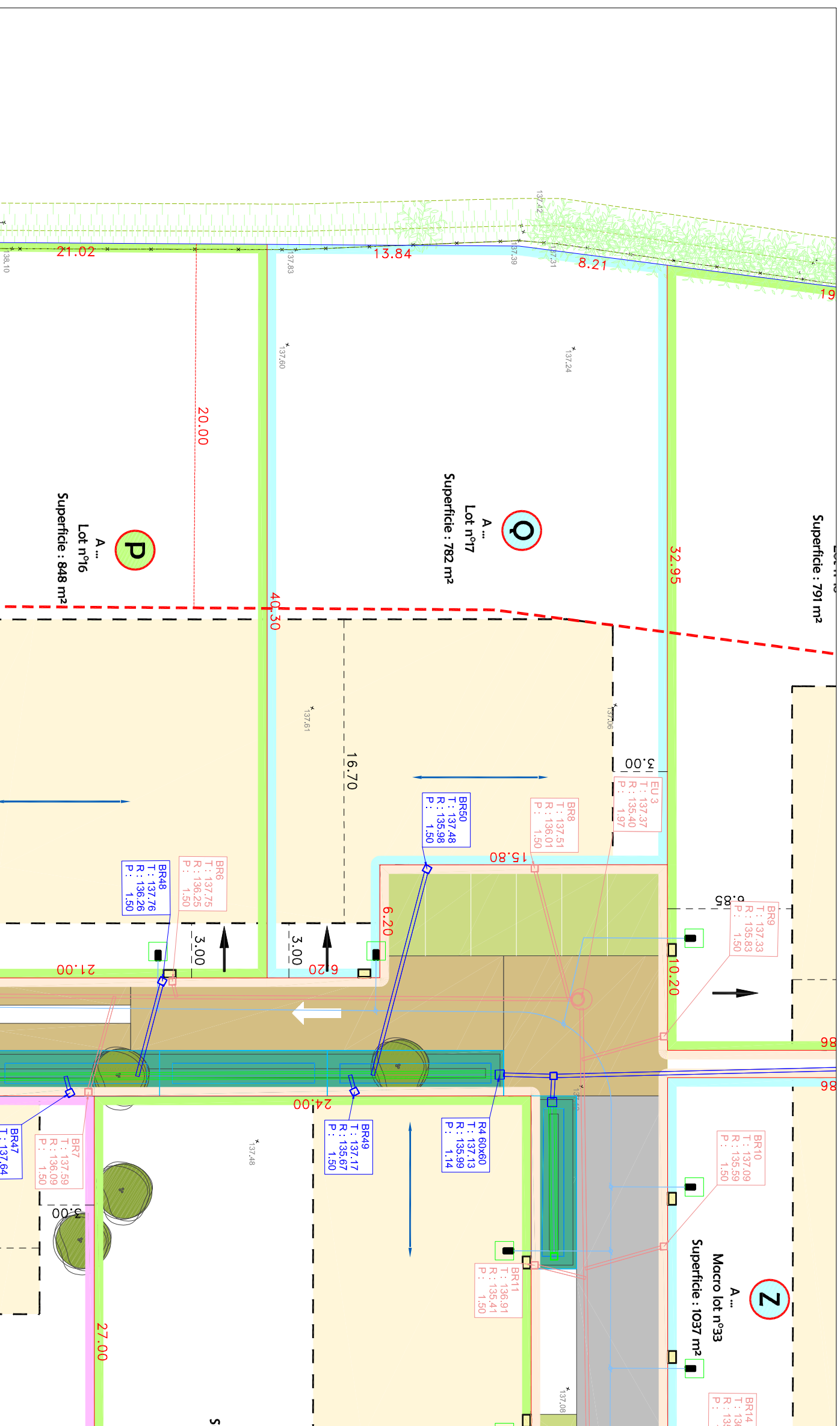
Mis à jour le 24 Mai 2022



Dossier: Y18472



21 Rue Carnot  
76190 Yvetot  
Tél : 02.32.70.47.10  
yvetot@euclyd.fr



**LEGENDE LOTISSEMENT**

**Assainissement EU**

- Regard Ø1000
- Regard branchement
- Canalisation

**Assainissement EP**

- Regard
- Grille (0.50 de décanation)
- Canalisation
- Tranchée drainante

**Réseaux Divers**

- Réseau d'eau potable
- Branchement
- Poteau Inondie

**Voie + espace vert**

- Voie Enrobé
- Voie béton
- Pavage engazonné
- Noue
- Espace vert
- Arbre

**LEGENDE TOPO**

- Poteau téléphonique
- Borne potelet
- Borne ancienne
- Borne nouvelle OCE jaune
- Compte d'eau
- Coffret / transformateur électrique
- Plaque France Télécom
- Avaloir
- Bouche à clé (eau)
- Borne d'incendie
- Panneau routier
- Arbre feuillu
- Bord de chaussée
- Clôture lisse
- Clôture barbelée
- Limite de propriété
- Application cadastre
- Limite nouvelle
- Bas de toils
- Haut de toils
- Altitude du Terrain Naturel



Fond de plan fourni par M. MALOINGNE (ATELLIER RM) le 14/01/2022

Limites non reconnues contradictoirement avec les propriétaires riverains