

Département de la Seine-Maritime

COMMUNE DE TERRES DE CAUX

Secteur de Fauville en Caux

Route d'Héricourt

Propriété de LOGEAL IMMOBILIERE

Lot n°16

Cadastrée Section A n° ...

Superficie mesurée 848 m²

PLAN D'ENSEMBLE

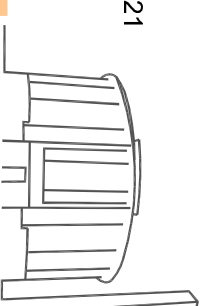


PLAN DE VENTE PROVISOIRE

Dressé le 16 Septembre 2021

Borné le

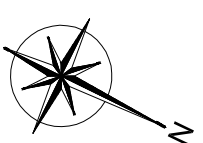
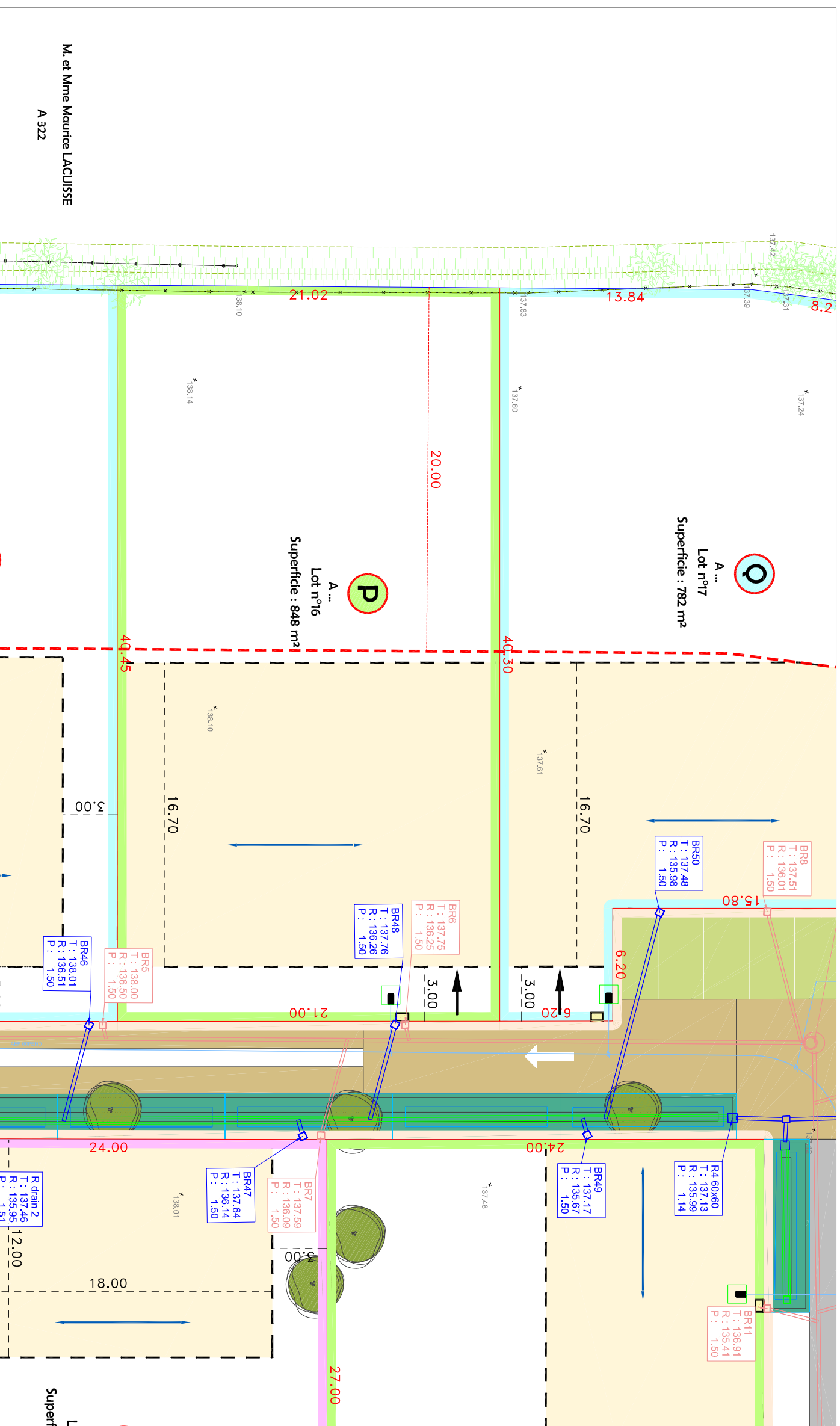
Mis à jour le 24 Mai 2022



Dossier: Y18472



21 Rue Carnot
76190 Yvetot
Tél : 02.32.70.47.10
yvetot@euclid.fr



LEGENDE LOTISSEMENT

Assainissement EU

- Regard Ø1000
- Regard branchement
- Canalisation

Assainissement EP

- Regard
- Grille (0.50 de décanation)
- Canalisation
- Tranchée drainante

Réseaux Divers

- Réseau d'eau potable
- Branchement
- Poteau Inondé

Voirie + espace vert

- Voirie Enrobé
- Voirie béton
- Pavage engazonné
- Noue
- Espace vert
- Arbre

LEGENDE TOPO

- Poteau téléphonique
- Borne ardoise
- Borne nouvelle OCE jaune
- Compteurs d'eau
- Coffret / transformateur électrique
- Plaque France Télécom
- Avaloir
- Bouche à clé (eau)
- Borne d'incendie
- Panneau routier
- Arbre feuillu
- Altitude du Terrain Naturel
- Bord de chaussée
- Clôture lisse
- Clôture barbelée
- Limite de propriété
- Application cadastrale
- Limite nouvelle
- Bas de toilus
- Haut de toilus



Fond de plan fourni par M. MALOINGNE (ATELIER RM) le 14/01/2022