

Département de la Seine-Maritime

COMMUNE DE TERRES DE CAUX

Secteur de Fauville en Caux

Route d'Héricourt

Propriété de LOGEAL IMMOBILIERE

Lot n°1

Cadastrée Section A n° ...

Superficie mesurée 923 m²

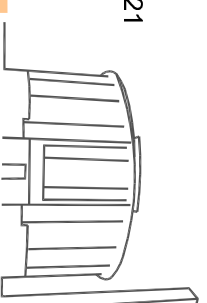
PLAN D'ENSEMBLE



Dressé le 16 Septembre 2021

Borné le

Mis à jour le 24 Mai 2022

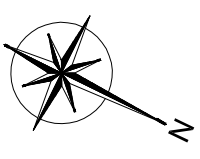
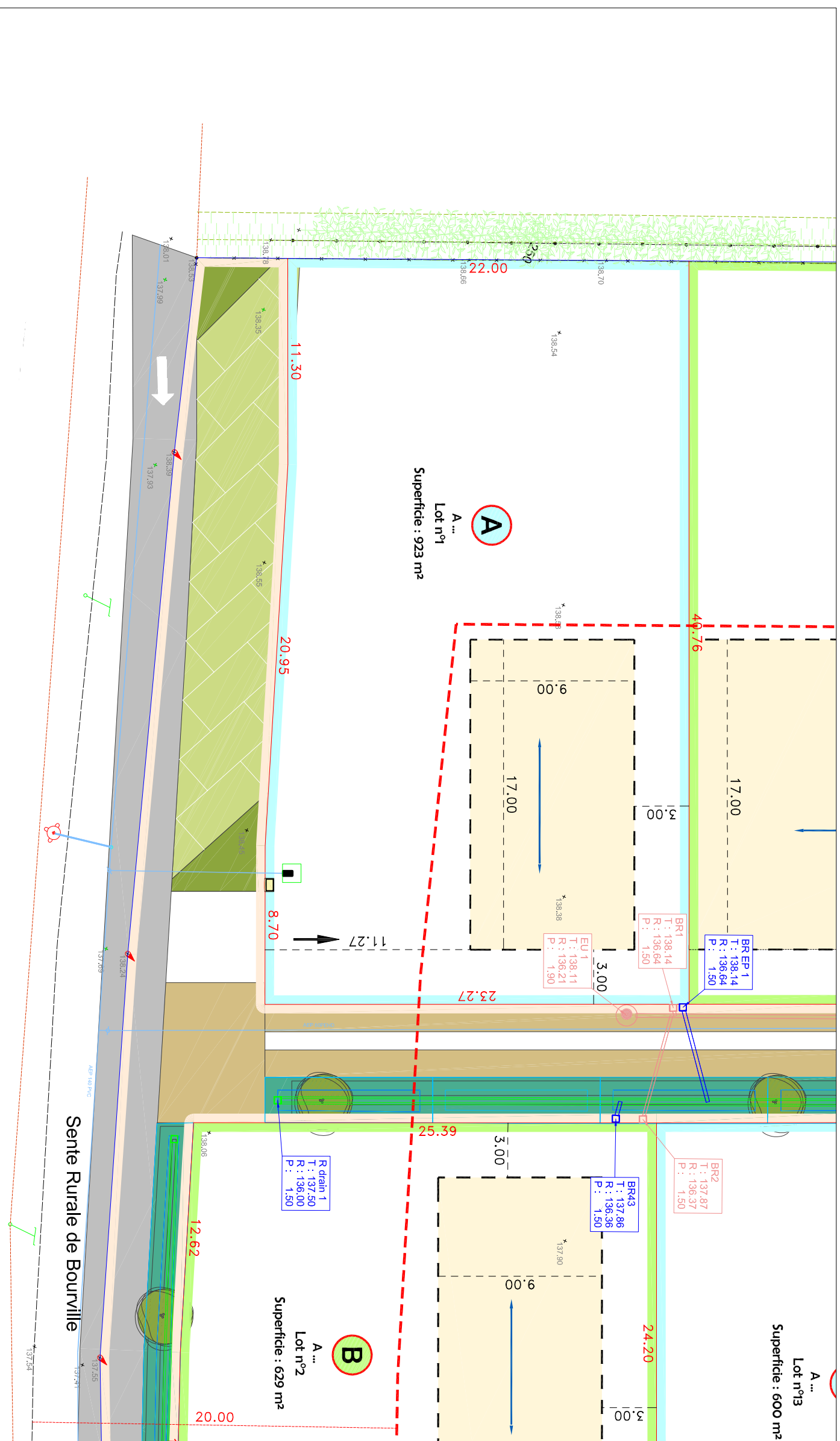


Dossier: Y18472



Euclid
Eurotop
Geomètres-Experts

21 Rue Carnot
76190 Yvetot
Tél : 02.32.70.47.10
yvetot@euclid.fr



LEGENDE LOTISSEMENT

Assainissement EU		Regard Ø1000		Regard		Réseaux Divers		Voiture + espace vert
		Regard branchement		Grille (0.50 de décantation)		Réseau d'eau potable		Voiture Enrobé
		Canalisation		Canalisation		Branchement		Voiture béton
				Tranchée drainante		Poteau Inondie		Pavage engazonné
				Règlement graphique		Arbre		Noue
				Zone constructible		Sens de faitage obligatoire		Espace vert
				Limite de constructibilité		Cotation surface constructible		
						Accès aux lots		

LEGENDE TOPO

	Poteau téléphonique		Bord de chaussée
	Potelet		Clôture lisse
	Borne ancienne		Clôture barbelée
	Borne nouvelle OCE jaune		Limite de propriété
	Compteur d'eau		Application cadastre
	Coffret / transformateur électrique		Limite nouvelle
	Plaque France Télécom		
	Avaloir		
	Bouche à clé (eau)		
	Borne d'incendie		
	Panneau routier		
	Arbre feuillu		
	Bois de toilus		Altitude du Terrain Naturel
	Haut de toilus		

Fond de plan fourni par M. MALOINGNE (ATELIER RM) le 14/01/2022