

Département de la Seine-Maritime
COMMUNE DE LILLEBONNE

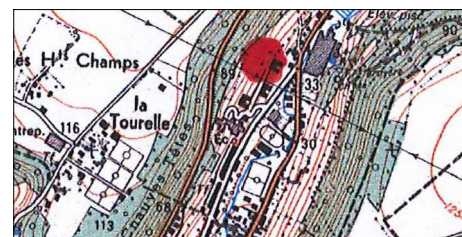
Lotissement "Les Meuniers"

Propriété de SEINE MANCHE PROMOTION

lot n°13

Cadastrée Section BN n°152
Superficie mesurée 910 m²

PLAN DE SITUATION




PLAN D'ENSEMBLE



Dressé le : 28 Novembre 2011

Bornage contrôlé le : 18 Juillet 2013

Mis à jour le : 15 Juillet 2014



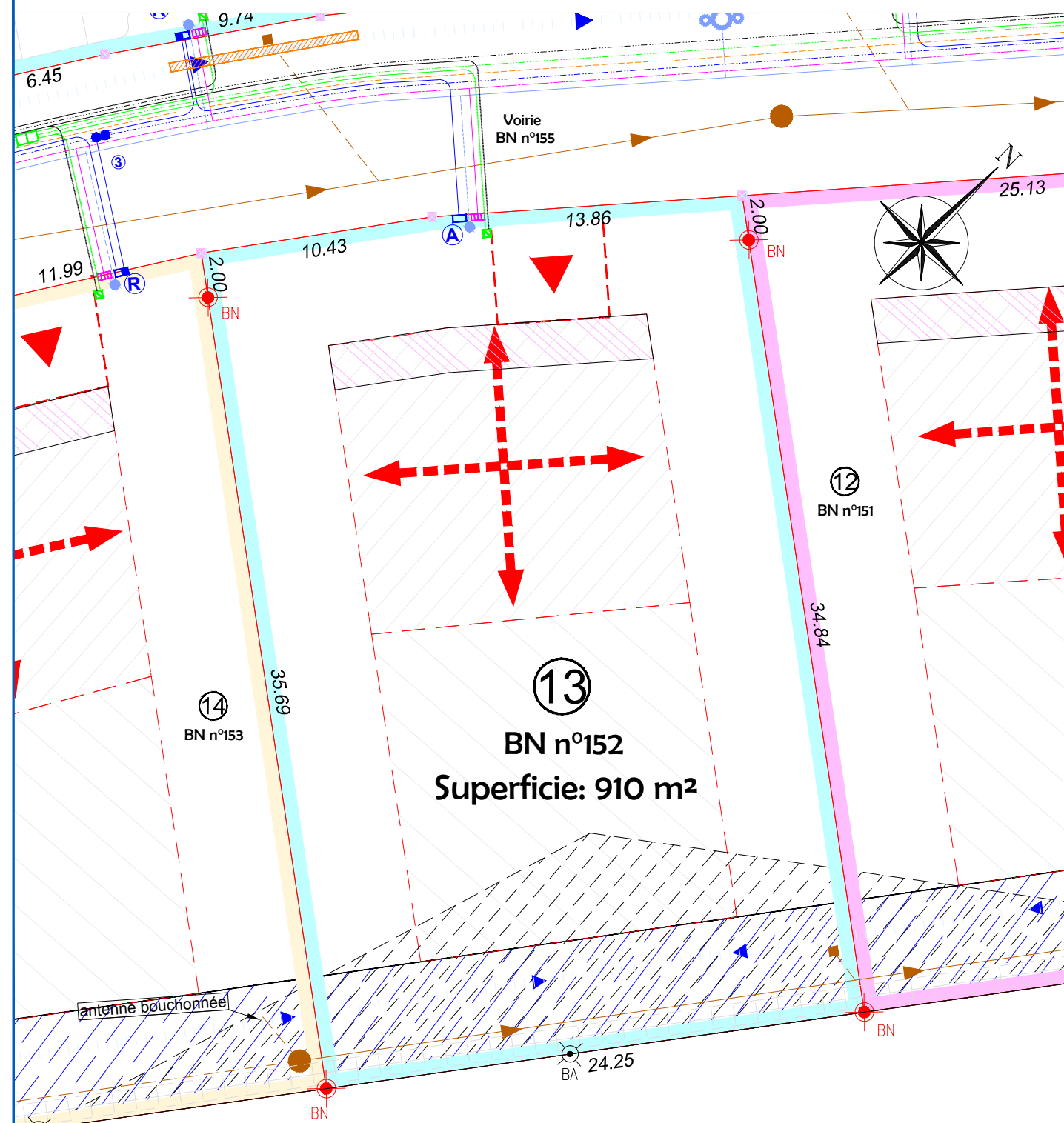
Vves DELAVIGNE - Richard DODELIN
Christian GILLE - Sylvain HENNOCQUE
Dominique PFAFF - Joël QUENOUILLE
Géomètres-Experts Associés

www.euclid-eurotop.fr

Dossier: Y15240

21 Rue Carnot
BP 183
76190 Vvetot
Tél : 02.32.70.47.10
Fax : 02.32.70.47.19
vvetot@euclid-eurotop.fr

PLAN DE MASSE
Echelle : 1/250



LEGENDE BORNAGE

- Piquet
- ⊗ BN Borne nouvelle
- ⊗ BA Borne ancienne
- Limite nouvelle
- Limite ancienne
- Limite cadastrale

LEGENDE VRD

- Réseau Eaux Usées + boîte de branchement
- Réseau BT + Coffret
- Réseau Gaz + Coffret
- Réseau AEP + Citerneau
- Réseau télédistribution
- Réseau télécom + boîte de branchement
- Fil d'eau noue + sens écoulement
- Tranchée drainante
- Merlon

LEGENDE REGLEMENT GRAPHIQUE

- Zone de constructibilité autorisée et réglementée pour les constructions Principales (voir Règlement écrit et PLU)
- Zone de constructibilité autorisée et réglementée pour les constructions annexes et abris jardins (voir Règlement écrit et PLU)
- Zone inconstructible grévée d'une servitude de passage et d'entretien (due à la présence de réseaux)
- Zone de localisation de la façade principale
- Sens obligatoire du faitage principal
- Localisation obligatoire entrée charretière



Plan topographique et périmétrique dressé en 2006 par M. FALAISE Géomètre-Expert au Havre
Plan des réseaux fourni par INFRASERVICES dressé en Mai 2009 sous la référence NOR LIL 6 025 06

Dossier: Y15240